

MARATÓN ANDINA CIUDAD DE PAIPA

www.maratonandina.com

MAPA DEL RECORRIDO

Recorrido MediaMaratón:

21 Km 097 m

Dos vueltas al recorrido











ORGANIZA:


www.correrbien.com

CON EL APOYO DE:

IERD ALCALDIA DE PAIPA

CONVENCIONES

-  SALIDA / META en Parque Jaime Rook
-  **5 Km** Acumulado cada 5 Km en la primera vuelta
-  Estación Agua
-  Estación Gatorade
-  Estación Fruta
-  Primeros Auxilios
-  Sentido de carrera, circuito de 21 Km 097 m (DOS VUeltas)
-  Recorrido de carrera
-  Carretera que NO hace parte del recorrido
-  Retorno Media Maratón

ESCALA

1 Km

